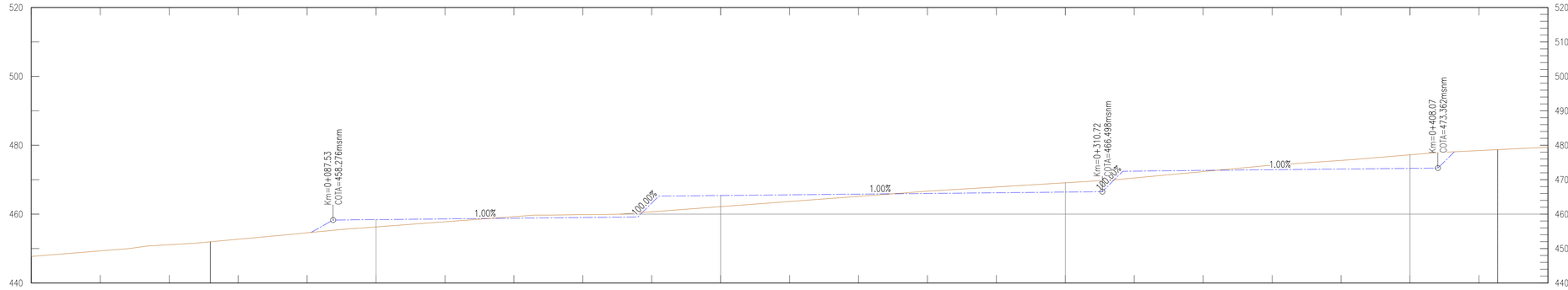

PROGRESIVAS	NIVEL DE TERRENO NATURAL	NIVEL DE RASANTE	CORTE (+) RELLENO (-)
0+000	447.688		
	449.315		
	451.114		
	452.703		
	454.588		
0+100	456.283	458.401	−2.12
	457.766	458.601	−0.84
	459.249	458.801	0.45
	459.836	459.001	0.84
	460.676	463.214	−2.54
0+200	462.171	465.391	−3.22
	463.666	465.591	−1.93
	465.160	465.791	−0.63
	465.655	465.991	0.66
	467.883	466.191	1.69
0+300	469.104	466.391	2.71
	470.495	472.481	−1.99
	472.357	472.681	−0.32
	474.201	472.881	1.32
	475.583	473.081	2.50
0+400	477.221	473.281	3.94
	478.451		
0+440	479.433		

SECCIÓN A
ESC:1/750

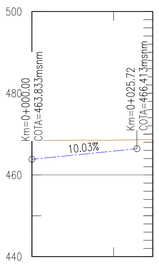

PROGRESIVAS	PENDIENTE (%)	NIVEL DE TERRENO NATURAL	NIVEL DE RASANTE	CORTE (+) RELLENO (-)
0+000	L.H: 25.72 / S: 10.03%	468.390		
		468.511	465.839	2.67
0+029.58		468.682		

ALINEAMIENTO HORIZONTAL

ACCESO–1 A PLATAFORMA DE ACOPIO – ACM 4.1–V
PERFIL LONGITUDINAL
ESC: H=1/750; V=1/750

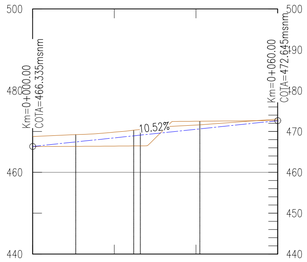

PROGRESIVAS	PENDIENTE (%)	NIVEL DE TERRENO NATURAL	NIVEL DE RASANTE	CORTE (+) RELLENO (-)
0+000	L.H: 60.00 / S: 10.52%	466.311		
		466.425	468.439	−2.01
		472.505	470.542	1.96
0+060		472.692		

ALINEAMIENTO HORIZONTAL: R: 20.00 | R: 20.00

ACCESO–2 A PLATAFORMA DE ACOPIO – ACM 4.1–V
PERFIL LONGITUDINAL
ESC: H=1/750; V=1/750

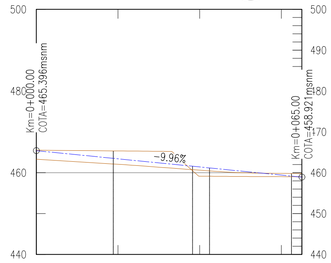

PROGRESIVAS	PENDIENTE (%)	NIVEL DE TERRENO NATURAL	NIVEL DE RASANTE	CORTE (+) RELLENO (-)
0+000	L.H.: 65.000 / S:-9.96%	465.518		
		465.340	463.404	1.94
		459.158	461.412	−2.25
		459.037	459.419	−0.38
0+065		459.032		

ALINEAMIENTO HORIZONTAL: R: 20.00 | R: 20.00

ACCESO–3 A PLATAFORMA DE ACOPIO – ACM 4.1–V
PERFIL LONGITUDINAL
ESC: H=1/750; V=1/750

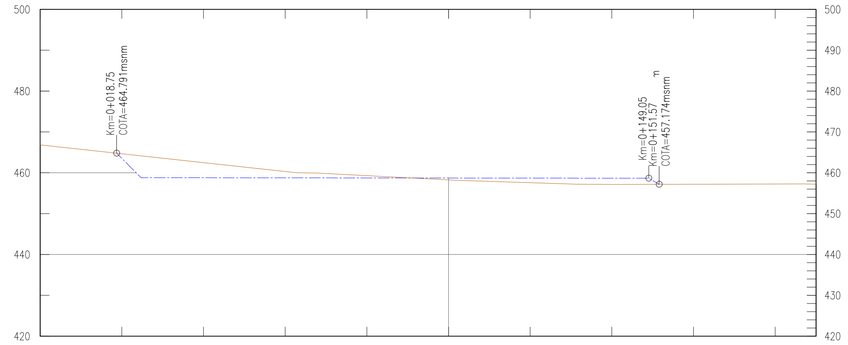

PROGRESIVAS	NIVEL DE TERRENO NATURAL	NIVEL DE RASANTE	CORTE (+) RELLENO (-)
0+000	466.828		
	464.655	463.539	1.12
	462.482	458.791	3.69
	460.309	458.769	1.54
	459.304	458.748	0.56
0+100	458.275	458.726	−0.45
	457.586	458.704	−1.12
	457.146	458.683	−1.54
	457.199		
	457.256		
0+190	457.229		

SECCIÓN B
ESC:1/750

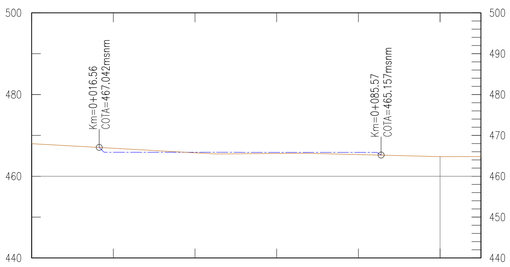

PROGRESIVAS	NIVEL DE TERRENO NATURAL	NIVEL DE RASANTE	CORTE (+) RELLENO (-)
0+000	467.975		
	466.851	466.851	0.00
	465.738	465.738	0.00
	465.552	465.552	0.00
	465.291	465.291	0.00
0+100	464.811	464.811	0.00
0+110	464.807		

SECCIÓN C
ESC:1/750

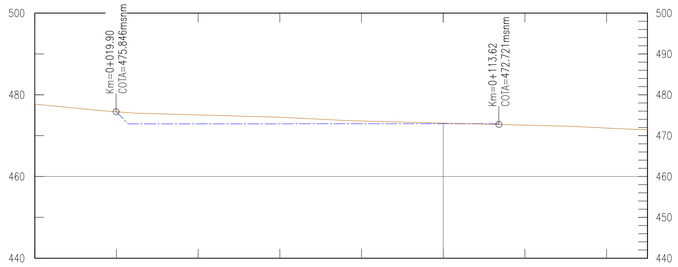

PROGRESIVAS	NIVEL DE TERRENO NATURAL	NIVEL DE RASANTE	CORTE (+) RELLENO (-)
0+000	477.719		
	475.839	475.751	0.09
	475.054	472.894	2.16
	474.494	472.900	1.59
	473.577	472.906	0.67
0+100	473.068	472.911	0.16
	472.559		
	471.843		
0+150	471.445		

SECCIÓN D
ESC:1/750

LEYENDA PERFIL	
TERRENO EXISTENTE	
TERRENO DISEÑO	

UBICACIÓN

ESCALA GRAFICA
0 7.5 15.0 22.5 30.0 37.5m
1:750–A1 1:1500–A3

LEYENDA

SISTEMA DE PROYECCIÓN:
UNIVERSAL TRANSVERSAL MERCATOR (UTM) , ZONA 17 SUR
DATUM : SISTEMA GEODESICO MUNDIAL (WGS 84)
FUENTE : EQUIPO TÉCNICO

REV N°	FECHA	DESCRIPCION DE LA REVISION	REV.	DIR.
.	.	.	.	.
.	.	.	.	.
.	.	.	.	.
.	.	.	.	.
.	.	.	.	.
R00	04/2023	EMITIDO PARA APROBACIÓN	A.P.	R.E.

	FECHA	FIRMA
DIBUJO : LUIS. M. PALOMINO L.	11/04/2025	
REVISIÓN : ING. MARLON A. BARRIOS V.	11/04/2025	
APROBACIÓN : ING. JOSE L. OBLITAS N.	11/04/2025	
DIRECTOR DE PROYECTO: ING. RICARDO A. ECHEGARAY N.	11/04/2025	

OHLA Perú

PERÚ Presidencia del Consejo de Ministros

ANIN AUTORIDAD NACIONAL DE INFRAESTRUCTURA

SOLUCIONES INTEGRALES ENTREGA DE LAS DEFENSAS RIBEREÑAS RÍO CHICAMA Y RÍO VIRÚ (PAQUETE 9R-06) PROYECTO 1 - CUI N° 2501657

PLANO
RÍO VIRÚ
PLATAFORMA DE ACOPIO – ACM 4.1–V
PERFIL Y SECCIONES

ESPECIALIDAD :
CIVIL

USO :
502–DEFENSAS RIBEREÑAS–PARTE 2
RÍO VIRU

ZONA :
VIRU–VIRU–LA LIBERTAD

ESCALA :	FECHA :	REV :
INDICADA	11/04/2025	R00

CODIGO DEL PLANO :
400196–OHL001–000–XX–DR–CV–010101